ul. Celiny
odgałęzienie

ul. Flory


z b.m. nr 8A
z dz. nr 558
z b.m. nr 8
z b.m. nr 6B
z b.m. nr 4A
z b.m. nr 6
z dz. nr 512
z dz. nr 507/2
w110
5
eN
1
w110
1,5
w110
1
kt110
1,5
10
w110
Proj. studnia rewizyjna z kręgów bet. dn 1000
Proj. trójnik 200x150
Proj. trójnik 200x150
Proj. studnia rewizyjna z kręgów bet. dn 1000
Proj. studnia rewizyjna z kręgów bet. dn 1000
Proj. trójnik 200x150
Proj. trójnik 200x150
Proj. trójnik 200x150

P.P. 150,00m n.p.m.

Oznaczenia	S1	S1.1	T1	T1.1	T2	T2.1	S2	S2.1	S3	S3.1	T3	T3.1	Ta	Ta.1	Tb	Tb.1
Rzędna terenu	156,40	156,40	156,40	156,40	156,65	156,65	156,50	156,50	156,40	156,40	156,60	156,60	156,50	156,50	156,70	156,75
Rzędna dna kanału	154,57	154,62	154,46	154,55	154,35	154,49	154,35	154,37	154,23	154,28	154,12	154,35	154,03	154,43	154,87	155,09
Zagłębienie dna kanału	1,83	1,78	1,94	1,85	2,30	2,16	2,15	2,13	2,17	2,12	2,48	2,25	2,47	2,07	1,83	1,66
Spadek / Długość	1,5% / 3,5		1,5% / 6		7% / 2		1,5% / 1,5		1,5% / 3,5		9% / 2,5		10% / 4		i=1,5% / L=15,0m	
Materiał	150 kam		150 kam		150 kam		150 kam		150 kam		150 kam		150 kam		150 kam	
Odległości	3,5		6		2		1,5		3,5		2,5		4		15	

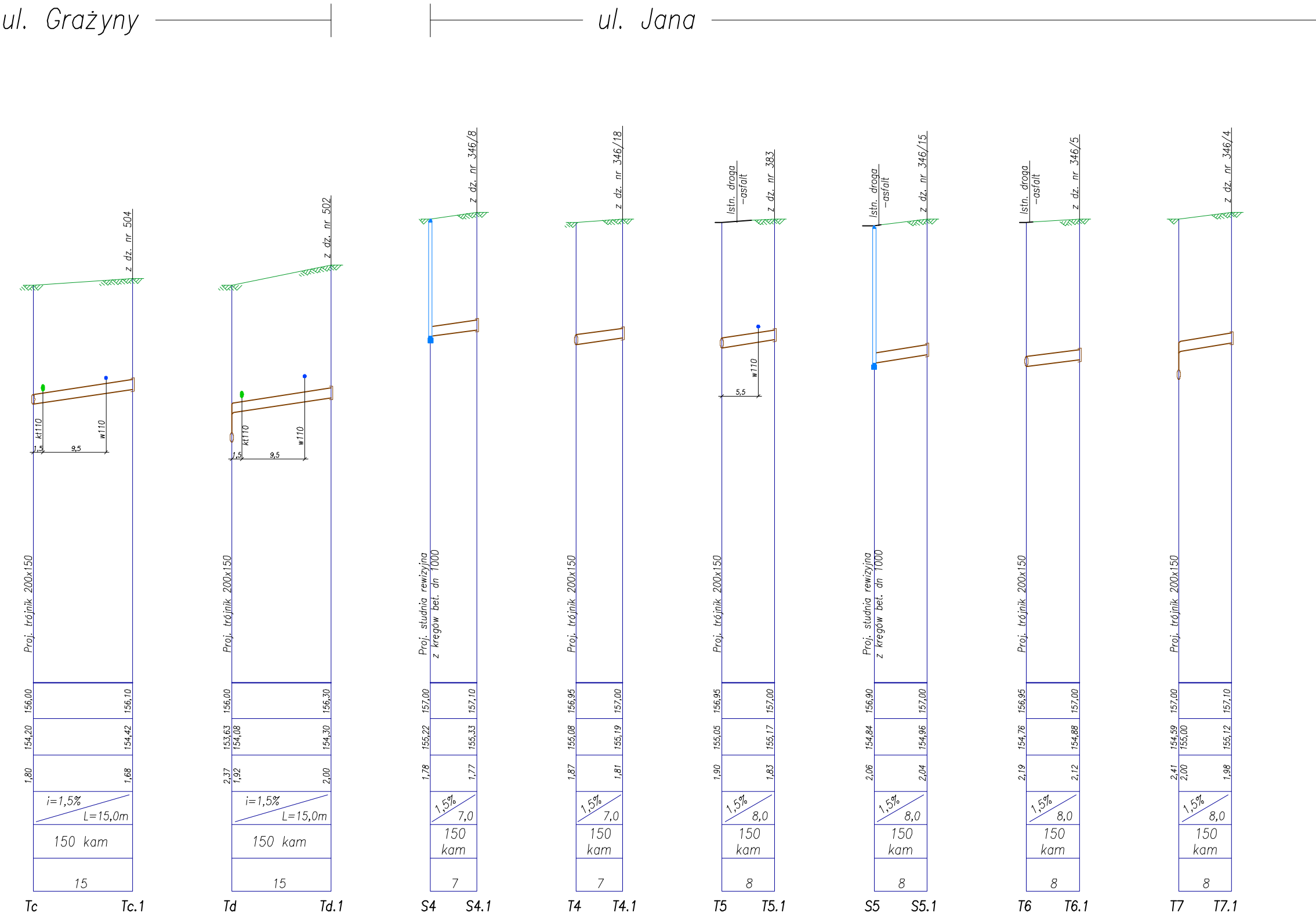
ul. Grażyny
ul. Jana
z dz. nr 504
kt110
w110
1,5
9,5
Proj. trójnik 200x150
156,00
156,10
154,20
154,42
1,80
1,68
i=1,5%
L=15,0m
150 kam
15
Tc
Tc.1
z dz. nr 502
kt110
w110
1,5
9,5
Proj. trójnik 200x150
156,00
156,30
153,63
154,08
154,30
2,37
1,92
2,00
i=1,5%
L=15,0m
150 kam
15
Td
Td.1
z dz. nr 346/8
Proj. studnia rewizyjna
z kręgów bet. dn 1000
157,00
157,10
155,22
155,33
1,78
1,77
1,5%
7,0
150
kam
7
S4
S4.1
z dz. nr 346/18
Proj. trójnik 200x150
156,95
157,00
155,08
155,19
1,87
1,81
1,5%
7,0
150
kam
7
T4
T4.1
Istn. droga
-asfalt
z dz. nr 383
w110
5,5
Proj. trójnik 200x150
156,95
157,00
155,05
155,17
1,90
1,83
1,5%
8,0
150
kam
8
T5
T5.1
Istn. droga
-asfalt
z dz. nr 346/15
Proj. studnia rewizyjna
z kręgów bet. dn 1000
156,90
157,00
154,84
154,96
2,06
2,04
1,5%
8,0
150
kam
8
S5
S5.1
Istn. droga
-asfalt
z dz. nr 346/5
Proj. trójnik 200x150
156,95
157,00
154,76
154,88
2,19
2,12
1,5%
8,0
150
kam
8
T6
T6.1
z dz. nr 346/4
Proj. trójnik 200x150
157,00
157,10
154,59
155,00
155,12
2,41
2,00
1,98
1,5%
8,0
150
kam
8
T7
T7.1

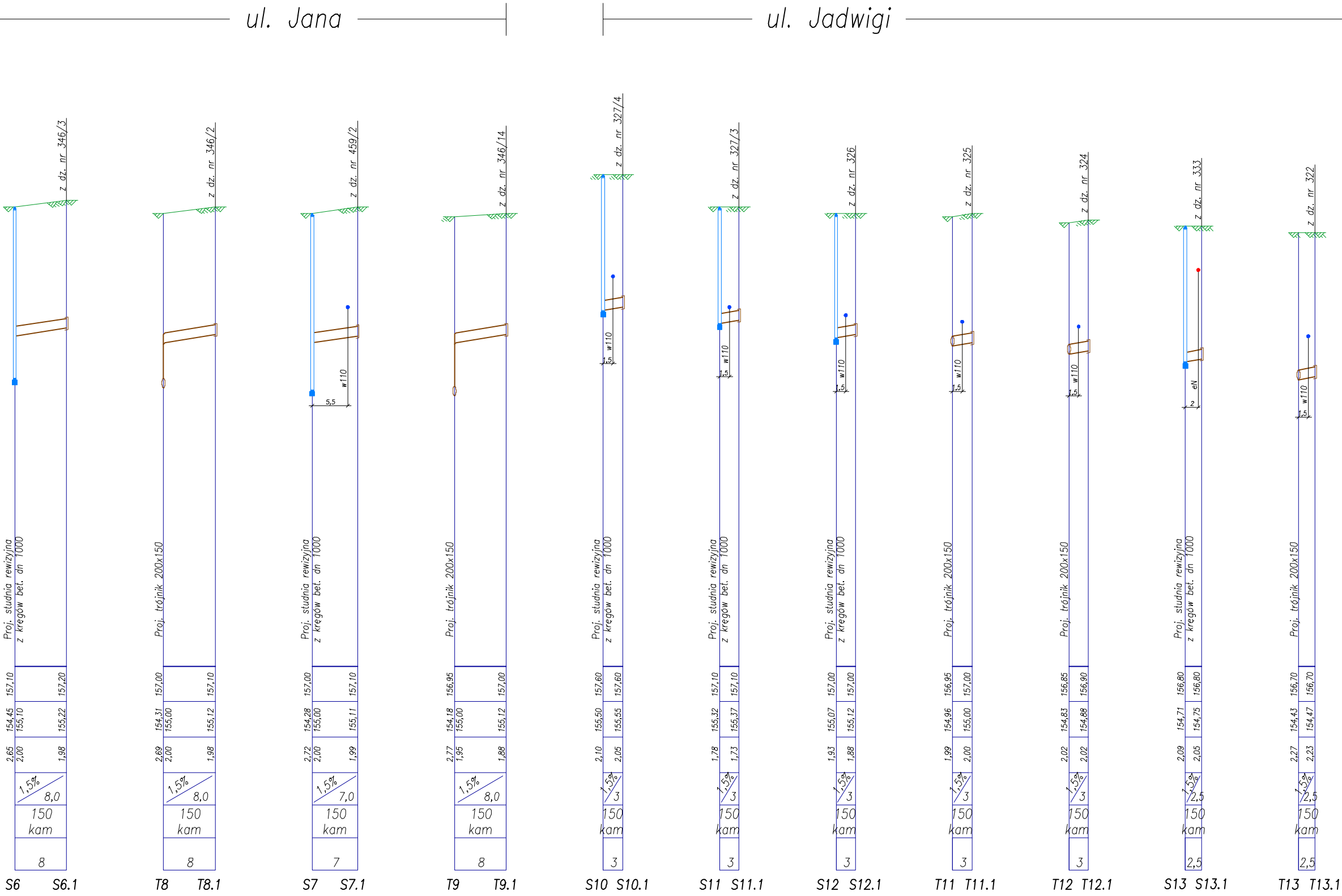
ul. Jana
ul. Jadwigi
z dz. nr 346/3
Proj. studnia rewizyjna z kręgów bet. dn 1000
157,10
157,20
154,45
155,10
155,22
2,65
2,00
1,98
1,5%
8,0
150 kam
8
S6
S6.1
z dz. nr 346/2
Proj. trójnik 200x150
157,00
157,10
154,31
155,00
155,12
2,69
2,00
1,98
1,5%
8,0
150 kam
8
T8
T8.1
z dz. nr 459/2
w110
5,5
Proj. studnia rewizyjna z kręgów bet. dn 1000
157,00
157,10
154,28
155,00
155,11
2,72
2,00
1,99
1,5%
7,0
150 kam
7
S7
S7.1
z dz. nr 346/14
Proj. trójnik 200x150
156,95
157,00
154,18
155,00
155,12
2,77
1,95
1,88
1,5%
8,0
150 kam
8
T9
T9.1
z dz. nr 327/4
w110
1,5
Proj. studnia rewizyjna z kręgów bet. dn 1000
157,60
157,60
155,50
155,55
2,10
2,05
1,5%
3
150 kam
3
S10
S10.1
z dz. nr 327/3
w110
1,5
Proj. studnia rewizyjna z kręgów bet. dn 1000
157,10
157,10
155,32
155,37
1,78
1,73
1,5%
3
150 kam
3
S11
S11.1
z dz. nr 326
w110
1,5
Proj. studnia rewizyjna z kręgów bet. dn 1000
157,00
157,00
155,07
155,12
1,93
1,88
1,5%
3
150 kam
3
S12
S12.1
z dz. nr 325
w110
1,5
Proj. trójnik 200x150
156,95
157,00
154,96
155,00
1,99
2,00
1,5%
3
150 kam
3
T11
T11.1
z dz. nr 324
w110
1,5
Proj. trójnik 200x150
156,85
156,90
154,83
154,88
2,02
2,02
1,5%
3
150 kam
3
T12
T12.1
z dz. nr 333
eN
2
Proj. studnia rewizyjna z kręgów bet. dn 1000
156,80
156,80
154,71
154,75
2,09
2,05
1,5%
2,5
150 kam
2,5
S13
S13.1
z dz. nr 322
w110
1,5
Proj. trójnik 200x150
156,70
156,70
154,43
154,47
2,27
2,23
1,5%
2,5
150 kam
2,5
T13
T13.1

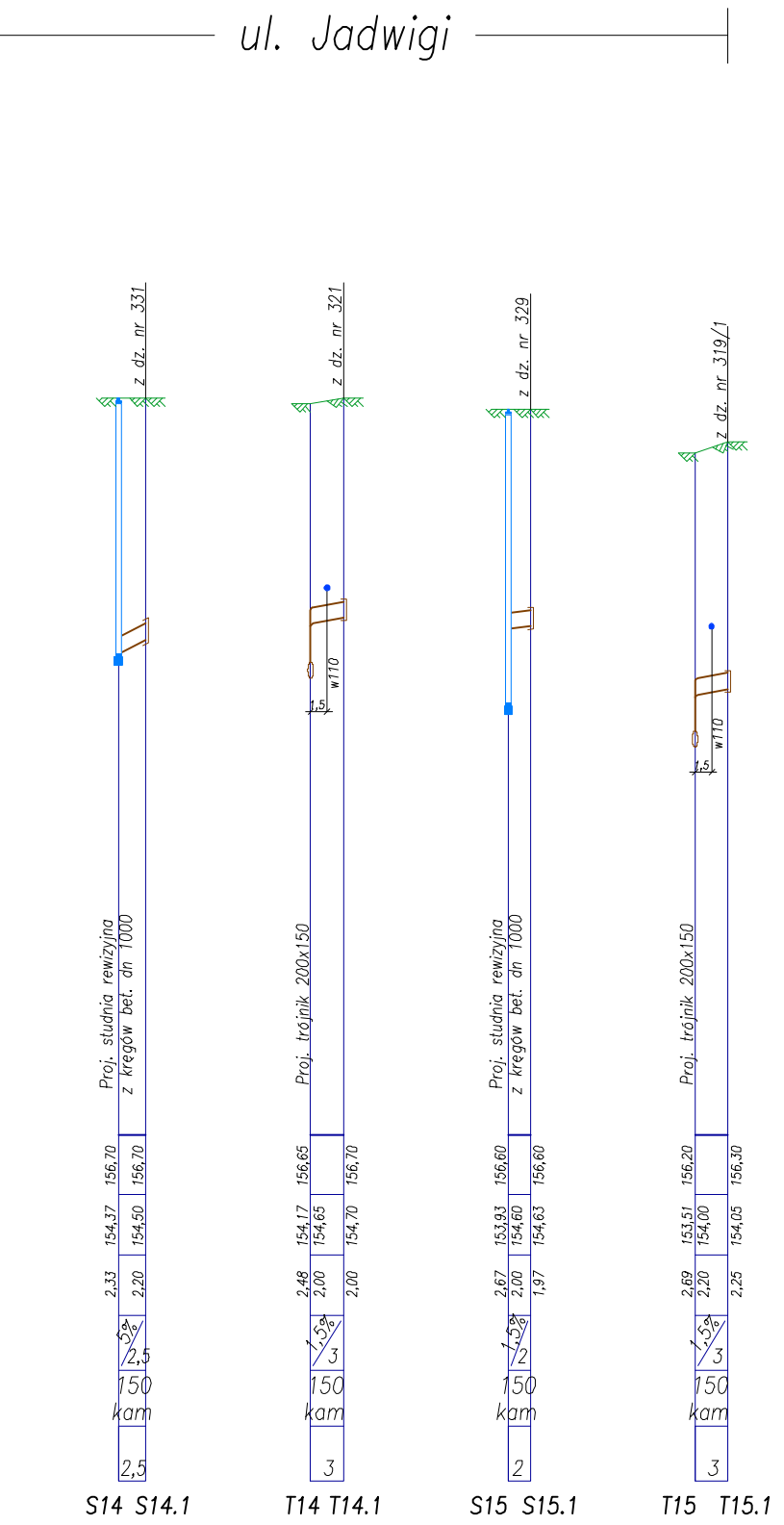
ul. Jadwigi
z dz. nr 331
z dz. nr 321
z dz. nr 329
z dz. nr 319/1
w110
1,5
w110
1,5
Proj. studnia rewizyjna z kręgów bet. dn 1000
Proj. trójnik 200x150
Proj. studnia rewizyjna z kręgów bet. dn 1000
Proj. trójnik 200x150
156,70 156,70
154,37 154,50
2,33 2,20
5% 2,5
150 kam
2,5
156,65 156,70
154,17 154,65 154,70
2,48 2,00 2,00
1,5% 3
150 kam
3
156,60 156,60
153,93 154,60 154,63
2,67 2,00 1,97
1,5% 2
150 kam
2
156,20 156,30
153,51 154,00 154,05
2,69 2,20 2,25
1,5% 3
150 kam
3
S14 S14.1
T14 T14.1
S15 S15.1
T15 T15.1

Profile odgałęzień bocznych kanalizacji sanitarnej 1:500/50

PROBUD
PRACOWNIA PROJEKTOWA
KALISZ Al.Wolności 12 tel.0-62-7643160
E-mail: zpu_probud@onet.pl

specjalnosc	imie i nazwisko	nr upr.	podpis
Inst. sanit.	Projektant: Andrzej Błaszczyński	UAN 7342/66/93	
Inst. sanit.	Sprawdzający: inż. Tomasz Sampir	GT 8388/170/77	

TRESC Profile odgałęzień bocznych
kanal. sanitarnej - ETAP I

OBIEKT Budowa sieci z przyłączami
zbiorowego zaoptrzenia w wodę
i odprowadzenia ścieków sanit.

BRANZA Sanitarna

ADRES **TOMASZÓW MAZ.**

STADIUM P.W.

SKALA 1:500/50

DATA 11.16r.

NR RYSUNKU 8